



**СОВЕТ ДЕПУТАТОВ
СЕЛЬСКОГО ПОСЕЛЕНИЯ КАМЕННОЕ
Октябрьского района
Ханты – Мансийского автономного округа - Югры**

РЕШЕНИЕ

« 25 » июля 2023 г.

№ 23

с. Каменное

Об утверждении схем границ
прилегающих территорий

В соответствии с Правилами благоустройства муниципального образования сельского поселения Каменное, утвержденного решением Совета депутатов сельского поселения Каменное от 03.04.2018 № 13, Совет депутатов сельского поселения Каменное РЕШИЛ:

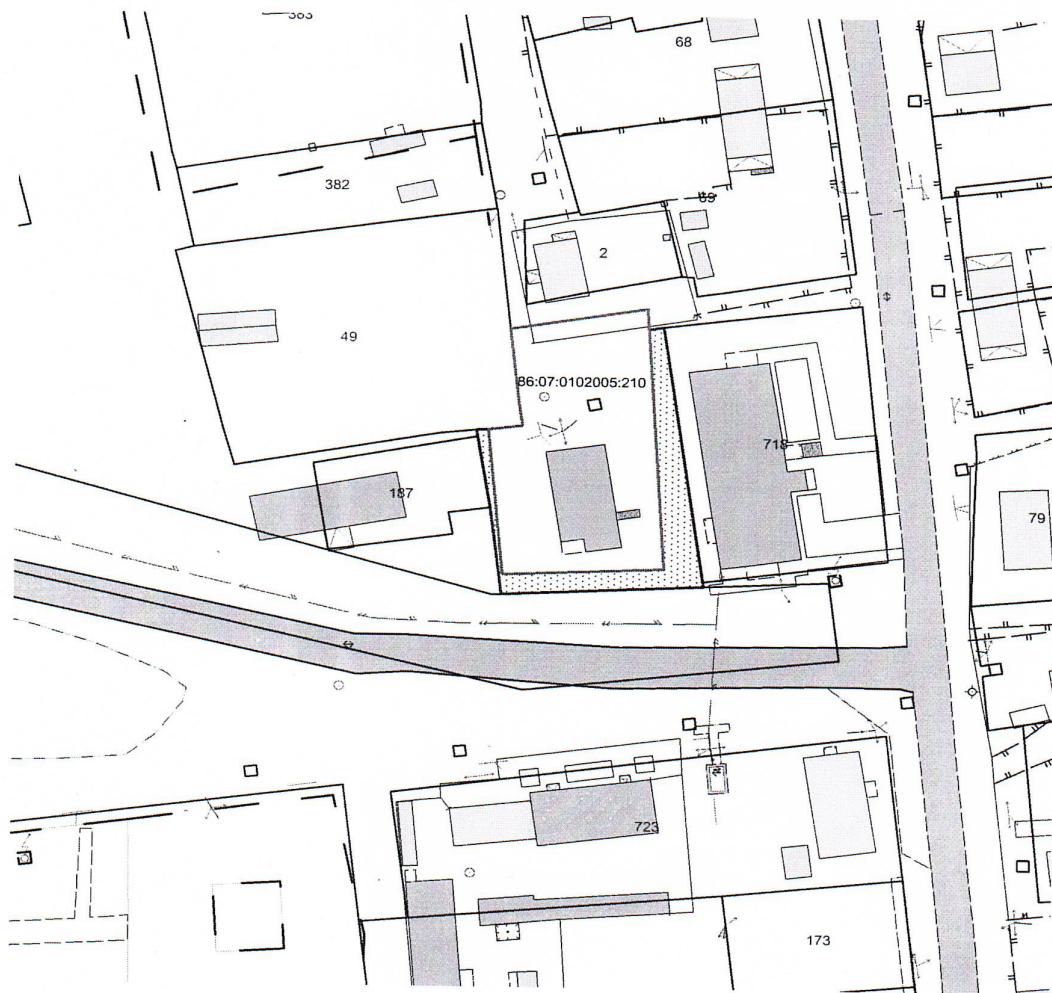
1. Утвердить схемы границ прилегающих территорий, согласно Приложению к настоящему решению.
2. Опубликовать постановление в официальном сетевом издании «Официальный сайт Октябрьского района».
3. Настоящее решение вступает в силу с момента опубликования.
4. Контроль за выполнением решения оставляю за собой.

Глава
сельского поселения Каменное





Ю.П. Шпирналь

Схема
границ прилегающей территории к земельному участку
по адресу: село Каменное, улица Центральная, 6а

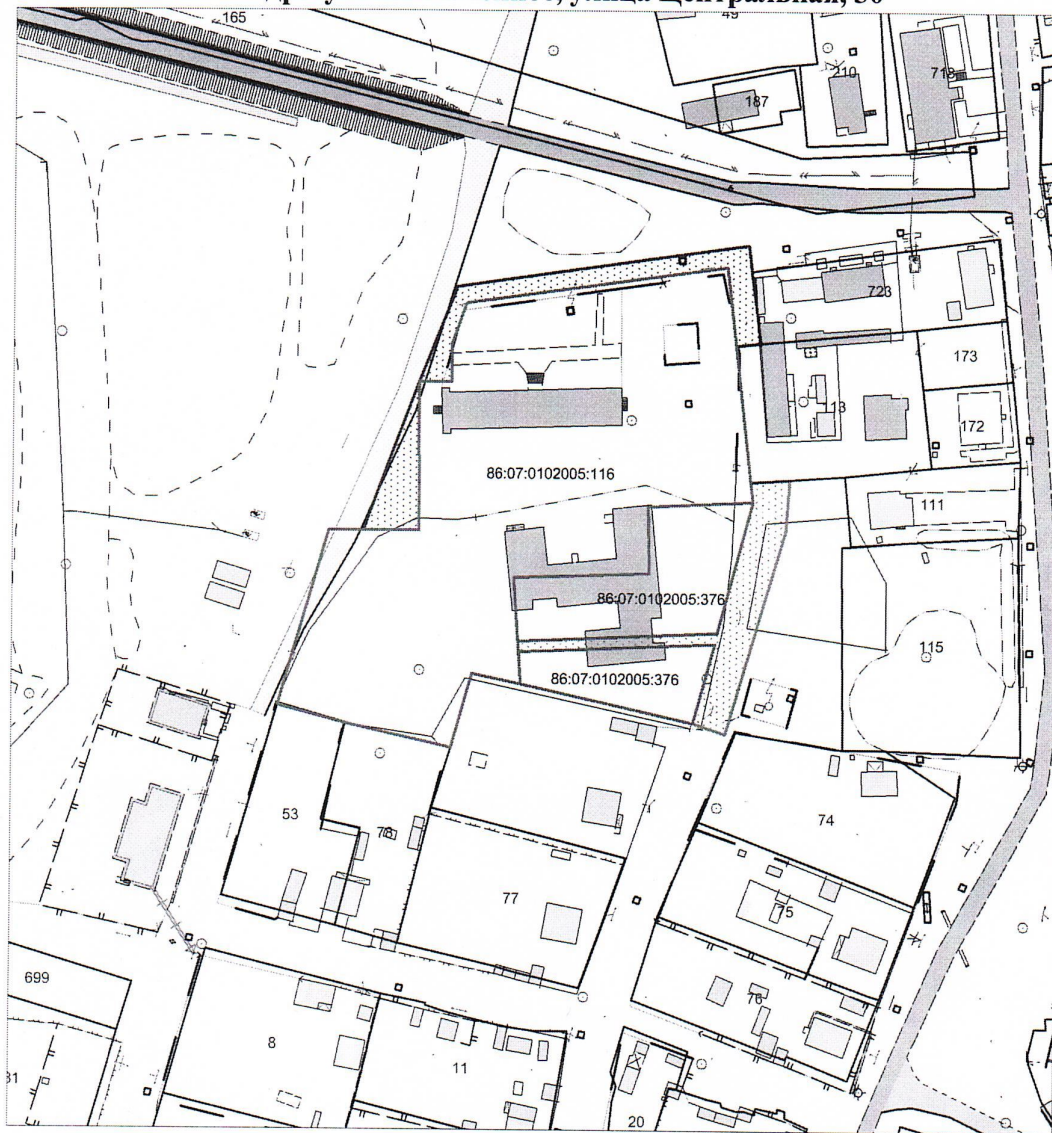


Условное обозначение




-  граница земельного участка
-  граница прилегающей территории

86:07:0102005:210 - кадастровый номер земельного участка,
в отношении которого устанавливается прилегающая территория

**Схема
границ прилегающей территории к земельному участку
по адресу: село Каменное, улица Центральная, 30**



Условное обозначение



-  граница земельного участка
-  граница прилегающей территории к земельному участку 86:07:0102005:116
-  граница прилегающей территории к земельному участку 86:07:0102005:376

86:07:0102005:116; 86:07:0102005:376 - кадастровые номера земельных участков, в отношении которых устанавливаются прилегающие территории

**Схема
границ прилегающей территории к земельному участку
по адресу: село Пальяново, улица Центральная, 5А**

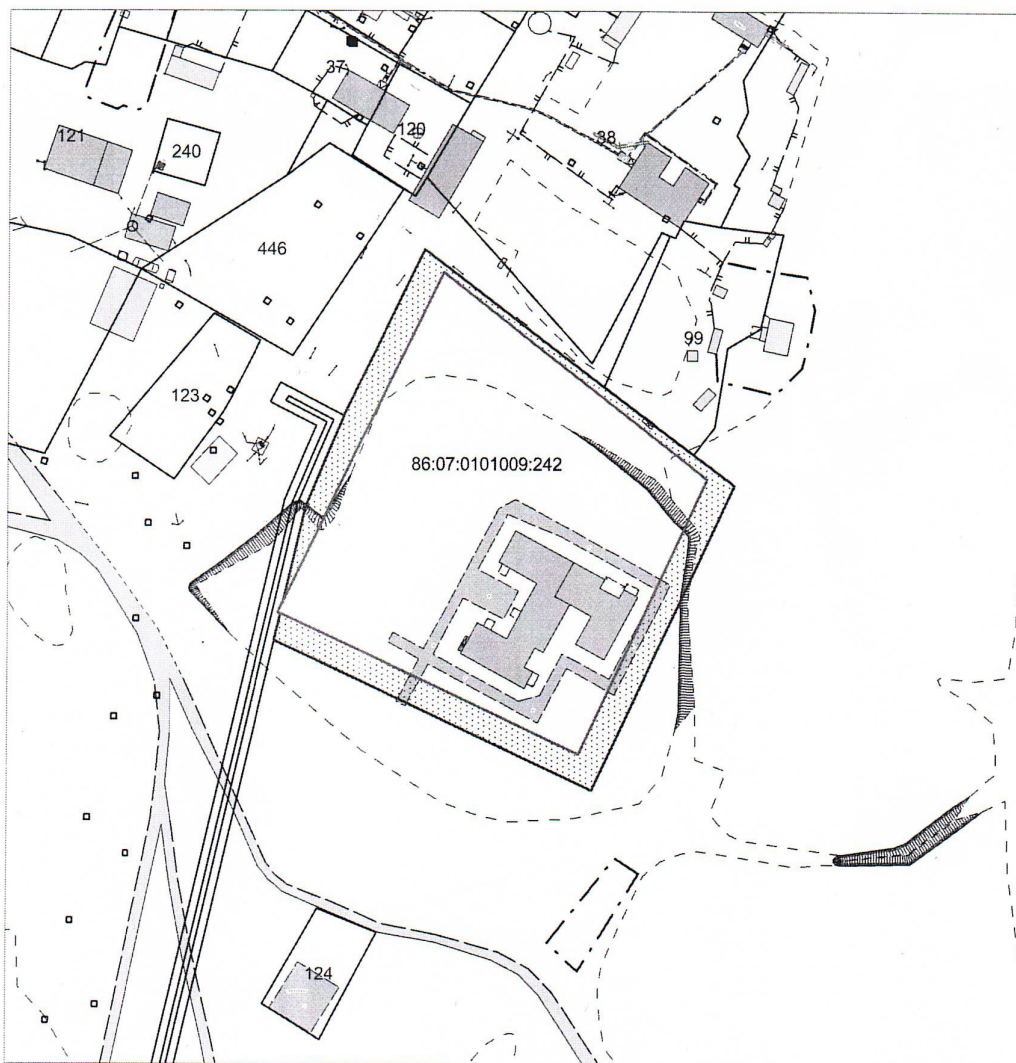


Условное обозначение



-  граница земельного участка
-  граница прилегающей территории

86:07:0101009:235 - кадастровый номер земельного участка,
в отношении которого устанавливается прилегающая территория

Схема
границ прилегающей территории к земельному участку
по адресу: село Пальяново, улица Центральная, 21

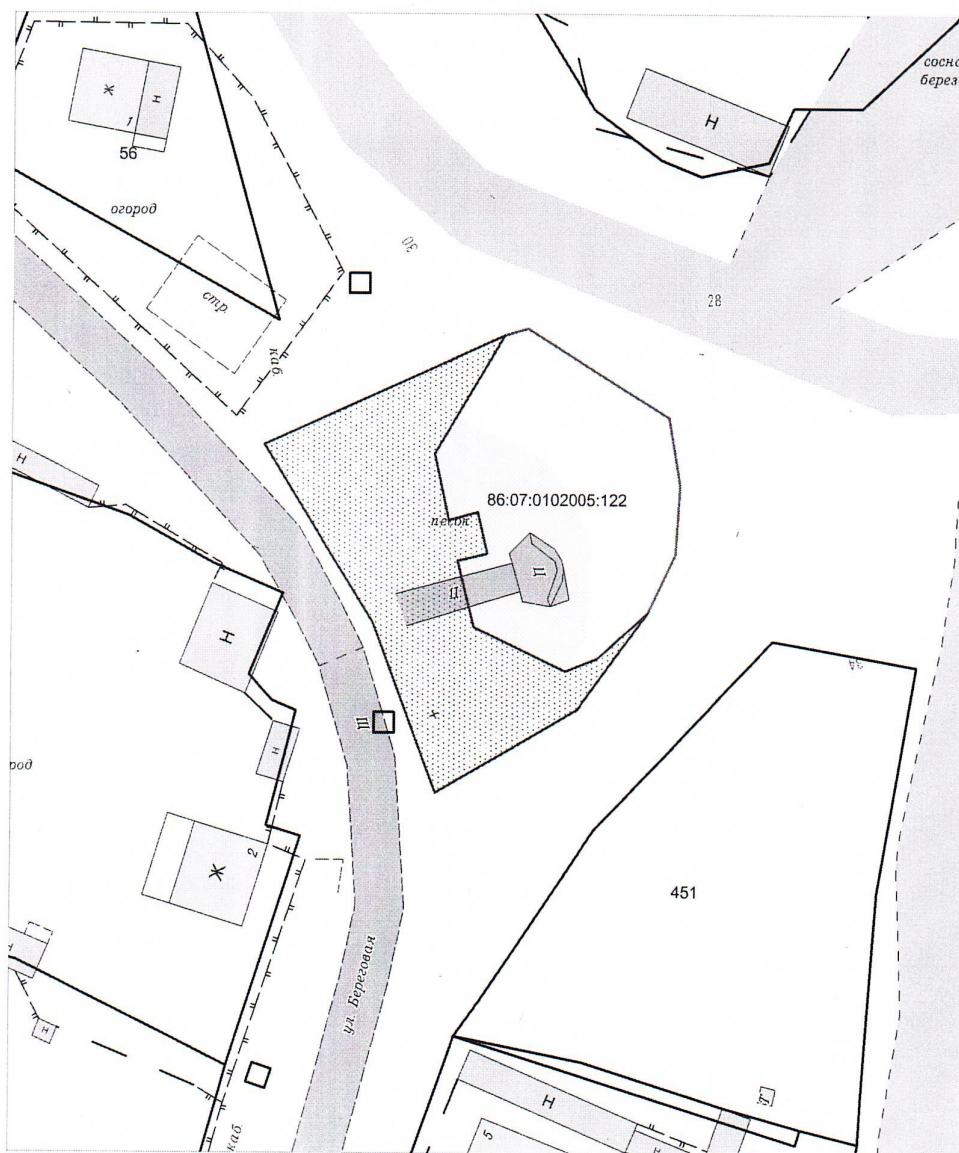


Условное обозначение



-  граница земельного участка
-  граница прилегающей территории

86:07:0101009:242 - кадастровый номер земельного участка,
в отношении которого устанавливается прилегающая территория

**Схема
границ прилегающей территории к земельному участку
по адресу: село Каменное, памятник**

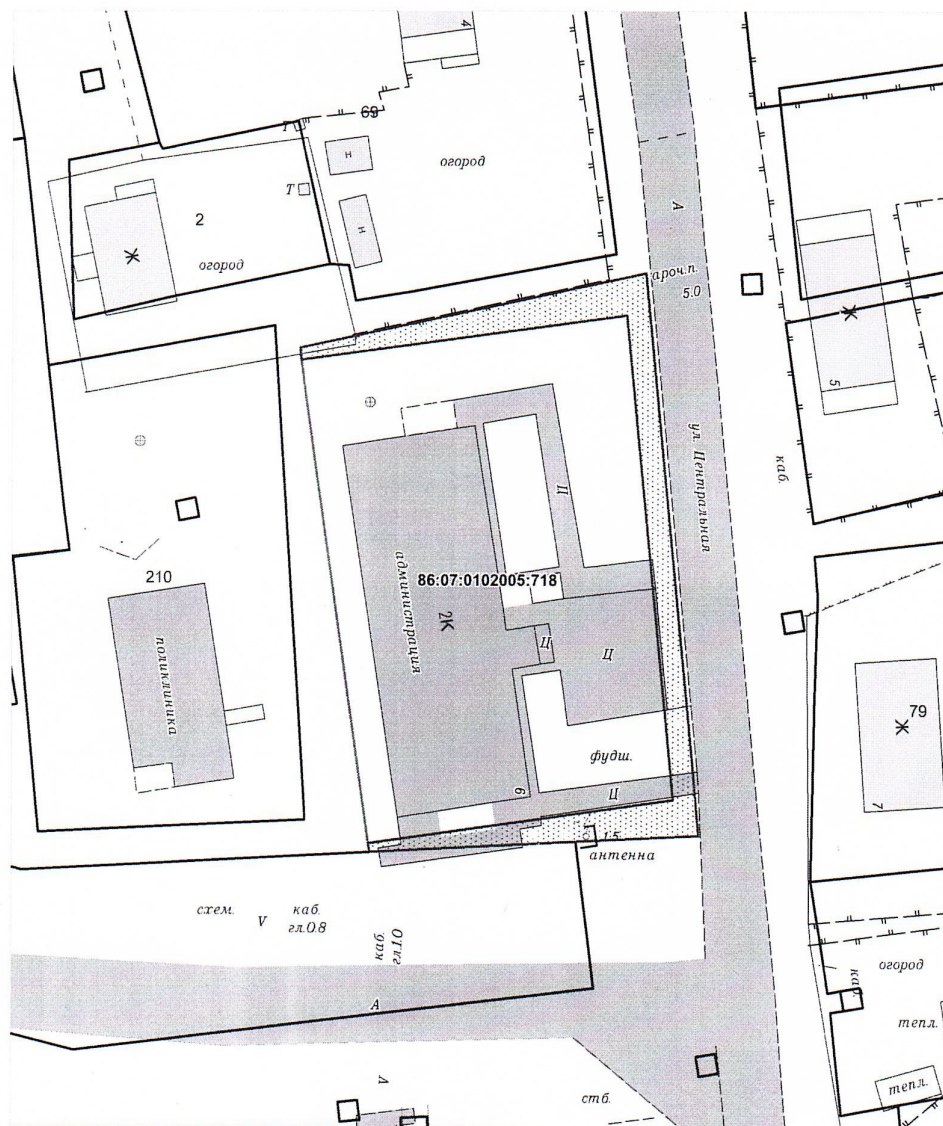


Условное обозначение



-  граница земельного участка
-  граница прилегающей территории

86:07:0102005:122 – кадастровый номер земельного участка, в отношении которого устанавливается прилегающая территория

Схема
границ прилегающей территории к земельному участку
по адресу: село Каменное, улица Центральная, дом 6

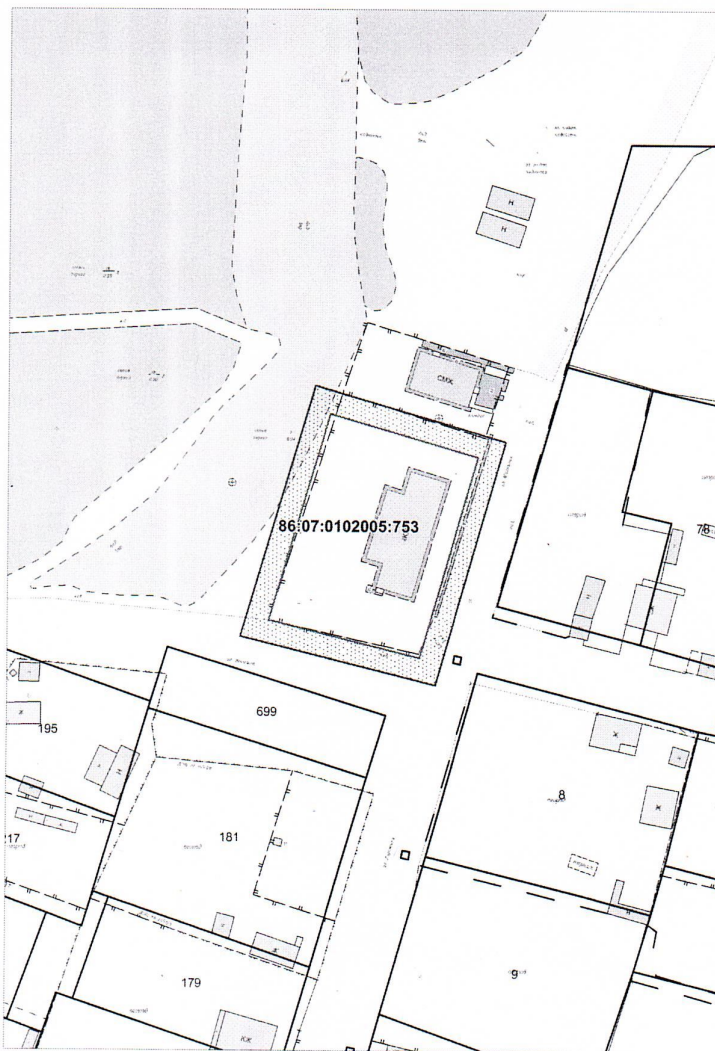


Условное обозначение



-  граница земельного участка
-  граница прилегающей территории

86:07:0102005:718 – кадастровый номер земельного участка, в отношении которого устанавливается прилегающая территории

**Схема
границ прилегающей территории к земельному участку
по адресу: село Каменное, улица Дорожная, 2**



Условное обозначение



-  граница земельного участка
-  граница прилегающей территории

86:07:0102005:753 – кадастровый номер земельного участка, в отношении которого устанавливается прилегающая территория

Схема
границ прилегающей территории к земельному участку
по адресу: село Пальяново, улица Почтовая, дом 13

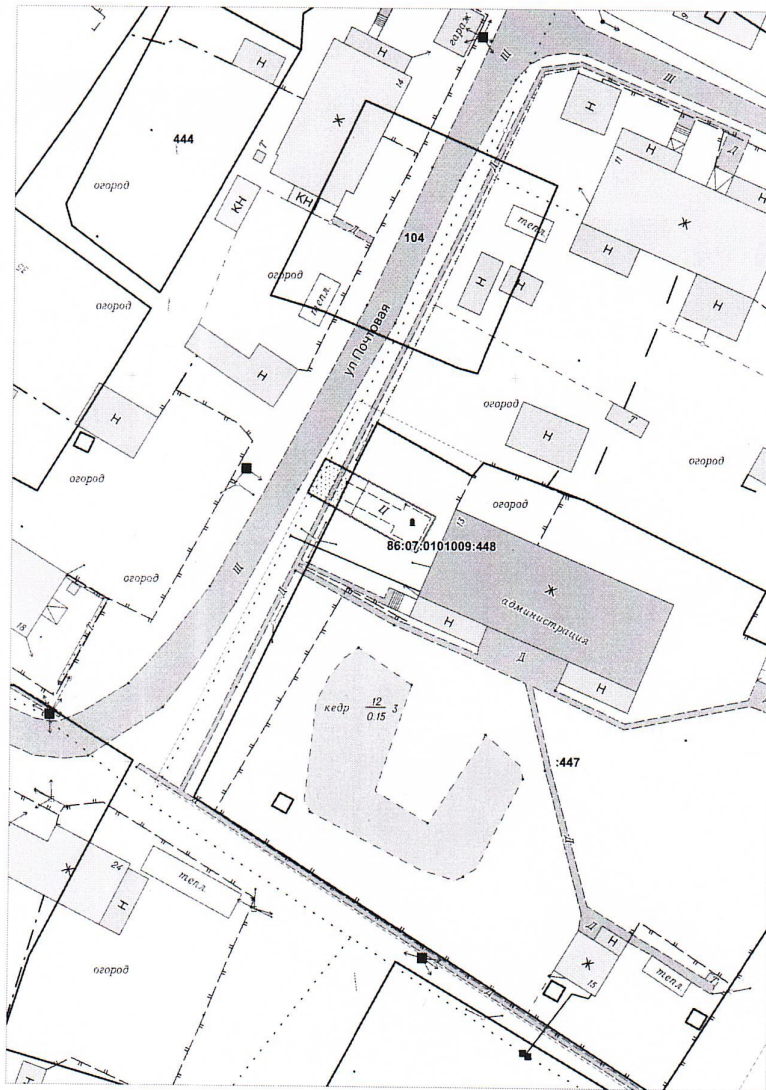


Условное обозначение



-  граница земельного участка
-  граница прилегающей территории

86:07:0101009:447 – кадастровый номер земельного участка, в отношении которого устанавливается прилегающая территория

**Схема
границ прилегающей территории к земельному участку
по адресу: село Пальяново, улица Почтовая, дом 13А**



Условное обозначение

-  граница земельного участка
-  граница прилегающей территории

86:07:0101009:448 – кадастровый номер земельного участка, в отношении которого устанавливается прилегающая территория